

**Финанс Федерального государственного бюджетного учреждения «Федеральная кадастровая палата Федеральной службы государственной регистрации, кадастра и картографии» по Челябинской области**

(полное наименование органа кадастрового учета)

КВ.1

**КАДАСТРОВАЯ ВЫПИСКА О ЗЕМЕЛЬНОМ УЧАСТКЕ**

"15" июня 2015 г. № 7400/101/15-494315

1	Кадастровый номер:	74:19-0802002:50	2	Лист № 1	3	Всего листов: 18
4	Номер кадастрового квартала:	74:19-0802002	6	Дата внесения номера в государственный кадастр недвижимости: 11.07.2008		
5	Предыдущие номера: —					
7						
8	Кадастровые номера объектов капитального строительства: —					
9	Адрес (описание местоположения): Местоположение установлено относительно ориентира, расположенного за пределами участка. Ориентир п. Красное поле. Участок находится примерно в 2,25 км от ориентира по направлению на северо-восток. Почтовый адрес ориентира: Челябинская обл. р-н Сосновский					
10	Категория земель: Земли промышленности, энергетики, транспорта, связи, радиовещания, телевидения, информатики, земли для обеспечения космической деятельности, земли обороны, безопасности и земли иного специального назначения					
11	Разрешенное использование: коммунально-складские и производственные объекты с различными нормативами воздействия на окружающую среду различного профиля					
12	Площадь: 175900+/-3670 кв. м					
13	Кадастровая стоимость: 20309414 руб.					
14	Система координат: МСК-74					
15	Сведения о правах: не зарегистрировано					
16	Особые отметки: Регистрационный номер заявления 74-0-1-195/3036/2015-464					
17	Характер сведений государственного кадастра недвижимости (статус записи о земельном участке): Сведения об объекте имеют статус учтенные					
18	Дополнительные сведения:					
	18.1	Сведения о природных объектах, расположенных в пределах земельного участка:				
	18.2	Кадастровые номера участков, образованных из земельного участка:				
19	Сведения о кадастровых инженерах: —					



ИНЖЕНЕР	К. И. СЕМЕНЮК
(полное наименование должности)	(инициалы, фамилия)

КАДАСТРОВАЯ ВЫПИСКА О ЗЕМЕЛЬНОМ УЧАСТКЕ

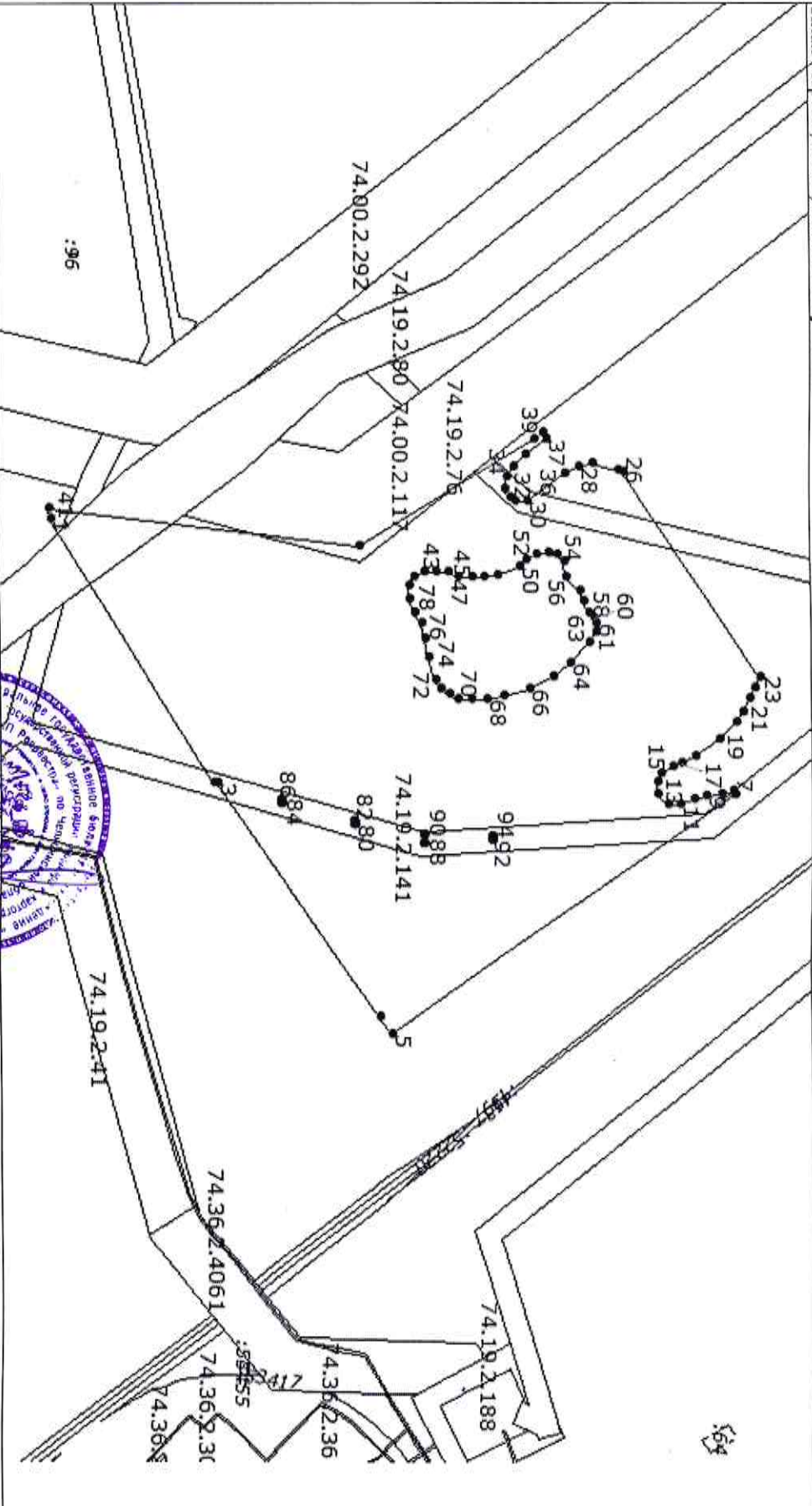
"15" июня 2015 г. № 7400/101/15-494315

1 Кадастровый номер: 74:19:0802002:50

2 Лист № 2

3 Всего листов: 18

4 План (чертеж, схема) земельного участка



5 Масштаб 1:6000

Ссылки на знаки: —

ИНЖЕНЕР  
(полное наименование должности)

К И СЕМЕНЮК  
(инициалы, фамилия)




КАДАСТРОВАЯ ВЫПИСКА О ЗЕМЕЛЬНОМ УЧАСТКЕ

"15" июня 2015 г. № 7400/101/15-494315

1	Кадастровый номер: 74:19:0802002:50	2	Лист № 2	3	Всего листов: 18
4	Сведения о частях земельного участка и обременениях	4	Характеристика части		
1	2	3	1		
1	1	3503	<p>Ограничения прав на земельный участок, предусмотренные статьями 56, 56.1 Земельного кодекса Российской Федерации. Ограничения, установленные "Правилами охраны электрических сетей свыше 1000 вольт", утвержденные постановлением Совета Министров СССР от 26.03.1984г. №255:</p> <p>11. В охранных зонах электрических сетей без письменного согласия предприятий (организаций), в ведении которых находятся эти сети, запрещается:</p> <ul style="list-style-type: none"> <li>а) производить строительство, капитальный ремонт, реконструкцию или снос любых зданий и сооружений;</li> <li>б) осуществлять всякого рода горные, полуголодно-разгрузочные, дноуглубительные, землечерпательные, взрывные, мелниоративные работы, производить посадку и вырубку деревьев и кустарников, располагать полевые станы, устраивать загоны для скота, сооружать проволочные ограждения, шпалеры для виноградариков и садов, а также производить поляна сельскохозяйственных культур;</li> <li>в) осуществлять добычу рыбы, других водных животных и растений при помощи орудиями лова, устраивать водопой, производить проезд машин и заготовку льда (в охранных зонах подводных кабельных линий электропередачи);</li> <li>г) совершать проезд машин и механизмов, имеющих общую высоту с грузом или без груза от поверхности дороги более 4,5 метра (в охранных зонах воздушных линий электропередачи);</li> <li>д) производить земляные работы на глубине более 0,3 метра, а на вспахиваемых землях - на глубине более 0,45 метра, а также планировку грунта (в охранных зонах подземных кабельных линий электропередачи).</li> </ul> <p>13. Запрещается производить какие-либо действия, которые могут нарушить нормальную работу электрических сетей, привести к их повреждению или к несчастным случаям, и в частности:</p> <ul style="list-style-type: none"> <li>а) размещать автозаправочные станции и иные хранилища горюче-смазочных материалов в охранных электрических сетях;</li> <li>б) посторонним лицам находиться на территории и в помещениях электроосетевых сооружений, открывать двери и люки электроосетевых сооружений, производить переключения и подключения в электрических сетях;</li> <li>в) загромождать подъезды и подходы к объектам электрических сетей;</li> <li>г) набрасывать на провода, опоры и приближаться к ним посторонние предметы, а также подниматься на опоры;</li> <li>д) устраивать всякого рода свалки (в охранных зонах электрических сетей и вблизи них);</li> <li>е) складировать корма, удобрения, торф, дрова и другие материалы, разводить огонь (в охранных зонах воздушных линий электропередачи);</li> <li>ж) устраивать спортивные площадки, устанавливать для игр, стадионы, рынки, остановочные пункты общественного транспорта, стоянки автомобилей, механизмов, проводить любые мероприятия, связанные с большим скоплением людей. Не разрешается устанавливать разрешенных в установленном порядке работ (в охранных зонах электрических сетей);</li> <li>з) запускать воздушные змеи, стрелы, ракеты, летательных аппаратов, в том числе неуправляемые (в охранных зонах электрических сетей).</li> </ul>		

ИНЖЕНЕР  
(полное наименование должности)

К. И. СЕМЕНЮК  
(инициалы, фамилия)



М.П.

КАДАСТРОВАЯ ВЫПИСКА О ЗЕМЕЛЬНОМ УЧАСТКЕ

"15" июня 2015 г. № 7400/101/15-494315

1		Кадастровый номер: 74:19:0802002:50	2	Лист № 4	3	Всего листов: 18
Сведения о частях земельного участка и обременениях						
Номер п/п	Учетный номер части	Площадь (м²)	Характеристика части			
1	2	3	4			
2	2	3506	<p>зонах воздушных линий электропередачи и вблизи них);</p> <p>и) совершать остановки всех видов транспорта, кроме железнодорожного (в охранных зонах воздушных линий электропередачи напряжением 330 киловольт и выше);</p> <p>к) производить работы ударными механизмами, сбрасывать тяжести массой свыше 5 тонн, производить сброс и слив едких и коррозионных веществ и горюче-смазочных материалов (в охранных зонах подземных кабельных линий электропередачи и вблизи них);</p> <p>31. Предприятия, организации, учредителями и гражданами в охранных зонах электрических сетей и вблизи них обязаны выполнять требования работников предприятий (организаций), в ведении которых находятся электрические сети, направленные на обеспечение сохранности электрических сетей и предотвращение несчастных случаев. Предприятия (организации), в ведении которых находятся электрические сети, имеют право приостановить работы, выполняемые другими предприятиями, организациями, учредителями или гражданами в охранных зонах этих сетей с нарушением требований настоящих Правил. 74.19.2.80. Правила охраны электрических сетей свыше 1000 в от 26.03.1984 № 255</p> <p>Ограничения прав на земельный участок, предусмотренные статьями 56, 56.1 Земельного кодекса Российской Федерации. Ограничения, установленные "Правилами охраны электрических сетей свыше 1000 вольт", утвержденные постановлением Совета Министров СССР от 26.03.1984г. №255:</p> <p>11. В охранных зонах электрических сетей без письменного согласия предприятий (организаций), в ведении которых находятся эти сети, запрещается:</p> <p>а) производить строительство, капитальный ремонт, реконструкцию или снос любых зданий и сооружений;</p> <p>б) осуществлять всякого рода горные, погрузочно-разгрузочные, дноуглубительные, землерегуляционные, взрывные, мелиоративные работы, производить посадку и вырубку деревьев и кустарников, располагать полевые станы, устраивать загоны для скота, сооружать проволочные ограждения, шпалеры для виноградарей и садов, а также производить полив сельскохозяйственных культур;</p> <p>в) осуществлять добычу рыбы, других водных животных и растений прибрежными орудиями лова, устраивать водопон, пронзывать копку и заготовку льда (в охранных зонах подземных кабельных линий электропередачи);</p> <p>г) совершать проезд машин и механизмов, имеющих общую высоту с грузом или без груза от поверхности дороги более 4,5 метра (в охранных зонах воздушных линий электропередачи);</p> <p>д) производить земляные работы на глубине более 0,3 метра, а на влажных землях - на глубине более 0,45 метра, а также планировку участка (в охранных зонах подземных кабельных линий электропередачи).</p> <p>13. Запрещается производить следующие действия, которые могут нарушить нормальную работу электрических сетей, привести к авариям, возгораниям или к несчастным случаям, и в частности:</p> <p>а) размещать автодорожные знаки и иные раппорты горюче-смазочных материалов в охранных зонах электрических сетей;</p>			
		ИНЖЕНЕР				
		(полное наименование должности)	К. И. СЕМЕНЮК			
			(инициалы, фамилия)			



КАДАСТРОВАЯ ВЫПИСКА О ЗЕМЕЛЬНОМ УЧАСТКЕ

1		Кадастровый номер: 74:19:0802002:50	2	Лист № 5	3	Всего листов: 18
Сведения о частях земельного участка и обременениях						
Номер п/п	Учетный номер части	Площадь (м²)	Характеристика части			
1	2	3	4			
3	—	весь	<p>б) посторонним лицам находится на территории и в помещенных электросетевых сооружений, открывать двери и люки электросетевых сооружений, производить переключения и подключения в электрических сетях;</p> <p>в) загромождать подбазы и подходы к объектам электрических сетей;</p> <p>г) набрасывать на провода, опоры и приближаться к ним посторонние предметы, а также подниматься на опоры;</p> <p>д) устраивать всякого рода свалки (в охранных зонах электрических сетей и вблизи них);</p> <p>е) складировать корма, удобрения, солому, торф, дрова и другие материалы, разводить огонь (в охранных зонах воздушных линий электропередачи);</p> <p>ж) устраивать спортивные площадки, площадки для игр, стадионы, рынки, остановочные пункты общественного транспорта, стоянки всех видов машин и механизмов, прокладывать любые мероприятия, связанные с большим скоплением людей, не занятых выполнением разрешенных в установленном порядке работ (в охранных зонах воздушных линий электропередачи);</p> <p>з) запускать воздушные змеи, спортивные модели летательных аппаратов, в том числе неуправляемые (в охранных зонах воздушных линий электропередачи и вблизи них);</p> <p>и) совершать остановки всех видов транспорта, кроме железнодорожного (в охранных зонах воздушных линий электропередачи напряжением 330 киловольт и выше);</p> <p>к) производить работы ударными механизмами, сбрасывать тяжести массой свыше 5 тонн, производить сброс и слив едких и коррозионных веществ и горюче-смазочных материалов (в охранных зонах подземных кабельных линий электропередачи и вблизи них);</p> <p>31. Предприятия, организации, учреждения и граждане в охранных зонах электрических сетей и вблизи них обязаны выполнять требования работников предприятий (организаций), в ведении которых находятся электрические сети, направленные на обеспечение сохранности электрических сетей и предотвращение несчастных случаев. Предприятия (организации), в ведении которых находятся электрические сети, имеют право приостановить работы, выполняемые другими предприятиями, организациями, учреждениями или гражданами в охранных зонах этих сетей с нарушением требований настоящих Правил 2.7.6. Правила охраны электрических сетей свыше 1000 в от 26.03.1984 № 255 Аренда (в том числе субаренда)</p> <p>Общество с ограниченной ответственностью "УНИФРОСТ"</p>			

ИНЖЕНЕР

(полное наименование должности)

К. И. СЕМЕНЮК

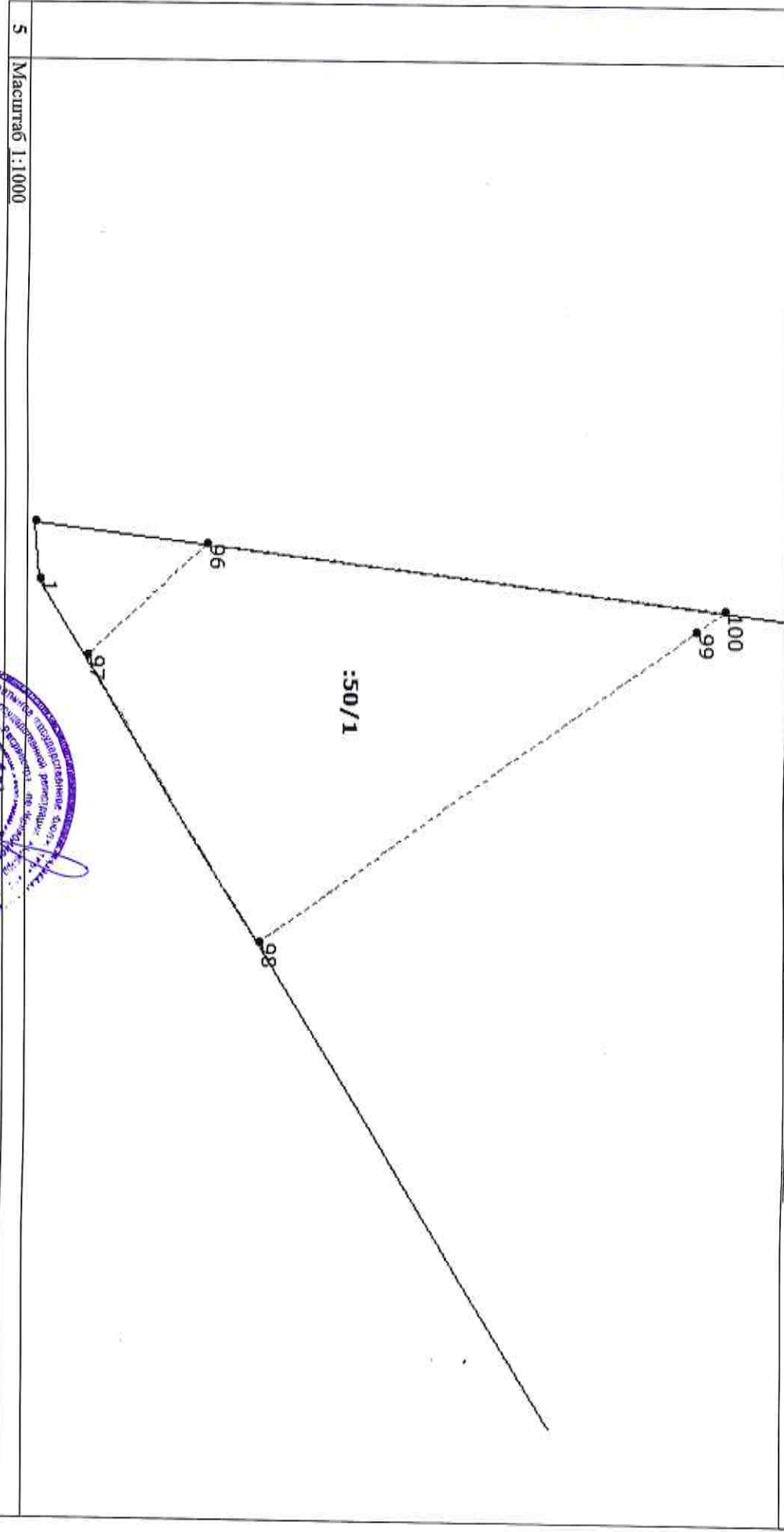
(инициалы, фамилия)



КАДАСТРОВАЯ ВЫПИСКА О ЗЕМЕЛЬНОМ УЧАСТКЕ

"15" июня 2015 г. № 74:00/101/15-494315

1	Кадастровый номер:	74:19:0802002:50	2	Лист № 6	3	Всего листов: 18
4	План (чертеж, схема) части земельного участка	Учетный номер части: 74:19:0802002:50/1				



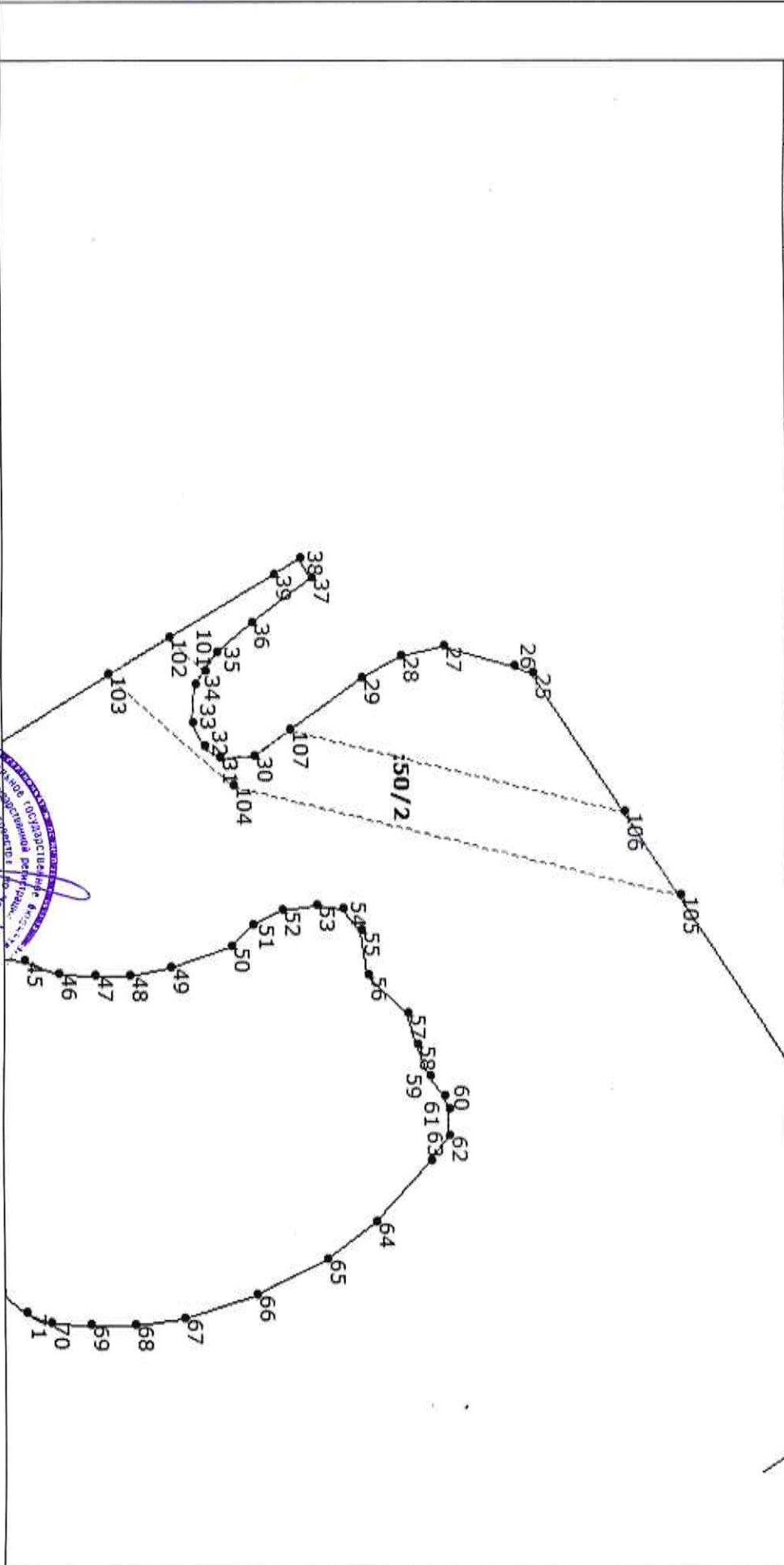
5	Масштаб 1:1000
ИНЖЕНЕР	
(полное наименование должности)	
К. И. СЕМЕНЮК	
(инициалы, фамилия)	



КАДАСТРОВАЯ ВЫПИСКА О ЗЕМЕЛЬНОМ УЧАСТКЕ


"15" июня 2015 г. № 7400/101/15-494315

1	Кадастровый номер: 74:19:0802002:50	2	Лист № 7	3	Всего листов: 18
4	План (чертеж, схема) части земельного участка				
		Учетный номер части: 74:19:0802002:50/2			



5 Масштаб 1:2000

ИНЖЕНЕР	К. И. СЕМЕНЮК
(полное наименование должности)	(инициалы, фамилия)

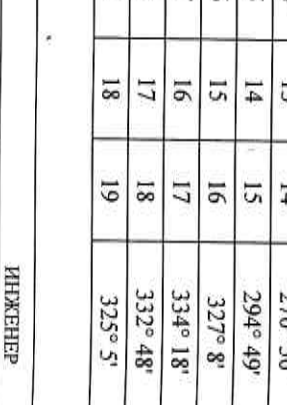


"15" июня 2015 г. № 7400/101/15-494315

КАДАСТРОВАЯ ВЫПИСКА О ЗЕМЕЛЬНОМ УЧАСТКЕ

КВ.5

1		2		3		4	
Кадастровый номер: 74:19:0802002:50		Лист № 8		Всего листов: 18		Описание местоположения границ земельного участка	
Номер п/п	Номер точки	Номер точки	Дирекционный угол	Горизонтальное проложение (м)	Описание закрепления на местности	Кадастровые номера смежных участков	Особые отметки
1	2	3	4	5	6	7	8
1	1	2	58° 24'	285.87	—	74:19:0802002:129	Россия, Челябинская обл., г. Челябинск, пр. Свердловский, д. 78, кв. 1
2	2	3	16° 57'	2.20	—	74:19:0000000:2012	Россия, Свердловская обл., г. Екатеринбург, ул. Мамина-Сибиряка, д. 140
3	3	4	54° 34'	264.77	—	74:19:0802002:129	Россия, Челябинская обл., г. Челябинск, пр. Свердловский, д. 78, кв. 1
4	4	5	54° 34'	18.69	—	74:19:0802002:129	Россия, Челябинская обл., г. Челябинск, пр. Свердловский, д. 78, кв. 1
5	5	6	325° 2'	386.92	—	—	—
6	5	-	- ° ' "	-	—	74:19:0802002:125	Адрес отсутствует
7	6	7	230° 44'	3.40	—	—	—
8	7	8	167° 54'	11.30	—	—	—
9	8	9	170° 49'	14.61	—	—	—
10	9	10	163° 46'	11.52	—	—	—
11	10	11	157° 37'	12.89	—	—	—
12	11	12	180° 50'	11.01	—	—	—
13	12	13	223° 23'	13.79	—	—	—
14	13	14	270° 50'	11	—	—	—
15	14	15	294° 49'	8.34	—	—	—
16	15	16	327° 8'	12.22	—	—	—
17	16	17	334° 18'	9.46	—	—	—
18	17	18	332° 48'	14.39	—	—	—
19	18	19	325° 5'	26.09	—	—	—



ИНЖЕНЕР (полное наименование должности) \_\_\_\_\_ К И СЕМЕНЮК (инициалы, фамилия)

М.П.



"15" июня 2015 г. № 7400/101/15-494315

КАДАСТРОВАЯ ВЫПИСКА О ЗЕМЕЛЬНОМ УЧАСТКЕ

КВ.5

1		2		3		4	
Кадастровый номер: 74:19:0802002:50		Лист № 9		Всего листов: 18			
Описание местоположения границ земельного участка							
Номер л/п	Номер точки	Номер точки	Дирекционный угол	Горизонтальное проложение (м)	Описание закрепления на местности	Кадастровые номера смежных участков	Особые отметки
1	2	3	4	5	6	7	8
20	19	20	315° 51'	23.95			
21	20	21	305° 52'	10.33			
22	21	22	292° 40'	13.68			
23	22	23	299° 9'	12.50			
24	23	24	292° 38'	9.12			
25	24	25	236° 57'	225.05			
26	25	26	199° 58'	6.06			
27	25	-	-° -'	-		74:19:0802002:139, 74:19:0802002:51	Адрес отсутствует
28	26	27	195° 22'	23.61			
29	27	28	166° 50'	13.96			
30	28	29	152° 46'	14.40			
31	29	30	144° 39'	43.01			
32	30	31	176° 28'	11.04			
33	31	32	214° 31'	6.11			
34	32	33	246° 55'	8.34			
35	33	34	274° 55'	11.88			
36	34	35	304° 34'	12.22			
37	35	36	318° 7'	14.96			
38	36	37	323° 9'	23.54			
39	37	38	238° 47'	7.39			
40	38	39	148° 45'	9.81			
41	38	-	-° -'	-		74:19:0802002:51	Адрес отсутствует
42	39	40	148° 46'	191.49			
43	40	41	186° 55'	289.57			
44	41	1	83° 50'	9.60			

ИНЖЕНЕР

(Полное наименование должности)

К. И. СЕМЕНЮК


(инициалы, фамилия)



КАДАСТРОВАЯ ВЫПИСКА О ЗЕМЕЛЬНОМ УЧАСТКЕ

1		2		3		4	
Кадастровый номер: 74:19:0802002:50		Лист № 10		Всего листов: 18			
Описание местоположения границ земельного участка							
Номер п/п	Номер точки	Номер точки	Дирекционный угол	Горизонтальное продолжение (м)	Описание закрепления на местности	Кадастровые номера смежных участков	Особые отметки
1	2	3	4	5	6	7	8
45	41	-	90°	-	—	74:19:0802002:439	Адрес отсутствует
46	42	79	119° 52'	8.72	—	—	—
47	43	42	154° 16'	11.36	—	—	—
48	44	43	176° 28'	11.04	—	—	—
49	45	44	185° 38'	10.20	—	—	—
50	46	45	201° 52'	11.79	—	—	—
51	47	46	180° 49'	11.85	—	—	—
52	48	47	180° 53'	11.01	—	—	—
53	49	48	170° 13'	13.78	—	—	—
54	50	49	159° 29'	20.92	—	—	—
55	51	50	135° 48'	9.57	—	—	—
56	52	51	152° 12'	10.61	—	—	—
57	53	52	172° 6'	11.14	—	—	—
58	54	53	186° 36'	8.52	—	—	—
59	55	54	229° 39'	8.99	—	—	—
60	56	55	260° 52'	14.63	—	—	—
61	57	56	223° 53'	17.37	—	—	—
62	58	57	252° 23'	10.70	—	—	—
63	59	58	248° 14'	11	—	—	—
64	60	59	230° 18'	7.81	—	—	—
65	61	60	248° 54'	4.56	—	—	—
66	62	61	270° 53'	8.47	—	—	—
67	63	62	305° 52'	10.33	—	—	—
68	64	63	313° 15'	26.37	—	—	—
69	65	64	321° 1'	19.84	—	—	—

ИНЖЕНЕР  
 (полное наименование должности) \_\_\_\_\_  
 М.П. \_\_\_\_\_  
 К. И. СЕМЕНЮК  
 (инициалы, фамилия)



## КАДАСТРОВАЯ ВЫПИСКА О ЗЕМЕЛЬНОМ УЧАСТКЕ

"15" июня 2015 г. № 7400/101/15-494315

1		2		3		4	
Кадастровый номер: 74:19:0802002:50		Лист № 11		Всего листов: 18		Описание местоположения границ земельного участка	
Номер л/п	Номер точки	Номер точки	Дирекционный угол	Горизонтальное проложение (м)	Описание закрепления на местности	Кадастровые номера смежных участков	Особые отметки
1	2	3	4	5	6	7	8
70	66	65	333° 27'	25.75	—	—	—
71	67	66	342° 25'	24.10	—	—	—
72	68	67	351° 53'	16.29	—	—	—
73	69	68	0° 53'	14.38	—	—	—
74	70	69	0° 49'	12.70	—	—	—
75	71	70	24° 53'	8.34	—	—	—
76	72	71	35° 47'	10.33	—	—	—
77	73	72	54° 1'	8.48	—	—	—
78	74	73	75° 12'	21.97	—	—	—
79	75	74	79° 34'	17.28	—	—	—
80	76	75	74° 25'	15	—	—	—
81	77	76	60° 36'	11.75	—	—	—
82	78	77	69° 4'	13.68	—	—	—
83	79	78	90° 52'	11.84	—	—	—
84	80	81	196° 37'	2.20	—	74:19:0000000:2012	Россия, Свердловская обл., г. Екатеринбург, ул. Мамина-Сибиряка, д. 140
85	81	82	286° 52'	2.31	—	74:19:0000000:2012	Россия, Свердловская обл., г. Екатеринбург, ул. Мамина-Сибиряка, д. 140
86	82	83	16° 57'	2.20	—	74:19:0000000:2012	Россия, Свердловская обл., г. Екатеринбург, ул. Мамина-Сибиряка, д. 140
87	83	80	106° 42'	2.30	—	74:19:0000000:2012	Россия, Свердловская обл., г. Екатеринбург, ул. Мамина-Сибиряка, д. 140
88	84	85	286° 28'	2.29	—	74:19:0000000:2012	Россия, Свердловская обл., г.

ИНЖЕНЕР

(полное наименование должности)

М.П.

К. И. СЕМЕНЮК

(инициалы, фамилия)



## КАДАСТРОВАЯ ВЫПИСКА О ЗЕМЕЛЬНОМ УЧАСТКЕ

"15" июня 2015 г. № 7400/101/15-494315

1		2		3		4	
Кадастровый номер: 74:19:0802002:50		Лист № 12		3		Всего листов: 18	
Описание местоположения границ земельного участка							
Номер п/п	Номер точки	Номер точки	Дирекционный угол	Горизонтальное проложение (м)	Описание закрепления на местности	Кадастровые номера смежных участков	Особые отметки
1	2	3	4	5	6	7	8
							Екатеринбург, ул. Мамнина-Сибиряка, д. 140
89	85	86	16° 18'	2.21	—	74:19:0000000:2012	Россия, Свердловская обл., г. Екатеринбург, ул. Мамнина-Сибиряка, д. 140
90	86	87	107° 2'	2.32	—	74:19:0000000:2012	Россия, Свердловская обл., г. Екатеринбург, ул. Мамнина-Сибиряка, д. 140
91	87	84	197° 2'	2.19	—	74:19:0000000:2012	Россия, Свердловская обл., г. Екатеринбург, ул. Мамнина-Сибиряка, д. 140
92	88	89	271° 12'	8.15	—	74:19:0000000:2012	Россия, Свердловская обл., г. Екатеринбург, ул. Мамнина-Сибиряка, д. 140
93	89	90	1° 34'	2.20	—	74:19:0000000:2012	Россия, Свердловская обл., г. Екатеринбург, ул. Мамнина-Сибиряка, д. 140
94	90	91	91° 16'	8.16	—	74:19:0000000:2012	Россия, Свердловская обл., г. Екатеринбург, ул. Мамнина-Сибиряка, д. 140
95	91	88	181° 50'	2.19	—	74:19:0000000:2012	Россия, Свердловская обл., г. Екатеринбург, ул. Мамнина-Сибиряка, д. 140
96	92	93	266° 45'	2.29	—	74:19:0000000:2012	Россия, Свердловская обл., г. Екатеринбург, ул. Мамнина-Сибиряка, д. 140
97	93	94	356° 53'	2.20	—	74:19:0000000:2012	Россия, Свердловская обл., г. Екатеринбург, ул. Мамнина-Сибиряка, д. 140


ИНЖЕНЕР

(полное наименование должности)

К. И. СЕМЕНЮК

(инициалы, фамилия)

М.П.



КАДАСТРОВАЯ ВЫПИСКА О ЗЕМЕЛЬНОМ УЧАСТКЕ

"15" июня 2015 г. № 7400/101/15-494315

1		Кадастровый номер: 74:19:0802002:50		2	Лист № 13	3	Всего листов: 18
Описание местоположения границ земельного участка							
Номер п/п	Номер точки	Номер точки	Дирекционный угол	Горизонтальное проложение (м)	Описание закрепления на местности	Кадастровые номера смежных участков	Особые отметки
1	2	3	4	5	6	7	8
98	94	95	87° 1'	2.30		74:19:0000000:2012	Россия, Свердловская обл., г. Екатеринбург, ул. Мамина-Сибиряка, д. 140
99	95	92	177° 7'	2.19		74:19:0000000:2012	Россия, Свердловская обл., г. Екатеринбург, ул. Мамина-Сибиряка, д. 140

ИНЖЕНЕР  
(полное наименование должности)

К. И. СЕМЕНЮК  
(инициалы, фамилия)



КАДАСТРОВАЯ ВЫПИСКА О ЗЕМЕЛЬНОМ УЧАСТКЕ

"15" июня 2015 г. № 7400/101/15-494315

1		2		3		4	
Кадастровый номер: 74:19:0802002:50		Лист № 14		Всего листов: 18			
4 Описание поворотных точек границы земельного участка							
Номер точки	Координаты		Описание закрепления на местности	Особые отметки (точность определения)			
	X	Y					
1	614502.01	2315281.77	4	5			
2	614651.83	2315525.23	—	7.50			
3	614653.93	2315525.87	—	7.50			
4	614807.44	2315741.60	—	0.30			
5	614818.28	2315756.83	—	7.50			
6	615135.35	2315535.07	—	0.30			
7	615133.20	2315532.44	—	0.30			
8	615122.15	2315534.81	—	0.30			
9	615107.73	2315537.14	—	0.30			
10	615096.67	2315540.36	—	0.30			
11	615084.75	2315545.27	—	0.30			
12	615073.74	2315545.11	—	0.30			
13	615063.72	2315535.64	—	0.30			
14	615063.88	2315524.64	—	0.30			
15	615067.38	2315517.07	—	0.30			
16	615077.64	2315510.44	—	0.30			
17	615086.16	2315506.34	—	0.30			
18	615098.96	2315499.76	—	0.30			
19	615120.35	2315484.83	—	0.30			
20	615137.53	2315468.15	—	0.30			
21	615143.58	2315459.78	—	0.30			
22	615148.85	2315447.16	—	0.30			
23	615154.94	2315436.24	—	0.30			
24	615158.45	2315427.82	—	0.30			
25	615035.74	2315239.17	—	0.30			
26	615030.04	2315237.10	—	0.30			



ИНЖЕНЕР (полное наименование должности) М.П. (подпись) К. И. СЕМЕНЮК (инициалы, фамилия)

КАДАСТРОВАЯ ВЫПИСКА О ЗЕМЕЛЬНОМ УЧАСТКЕ

КВ.6

"15" июня 2015 г. № 7400/101/15-494315

Кадастровый номер: 74:19:0802002:50

Описание поворотных точек границы земельного участка

1	Номер точки	Координаты		4	5	2	Лист № 15	3	Всего листов: 18
		X	Y						
	1	2	3	4	5				
	27	615007.27	2315230.84	—	0.30				
	28	614993.68	2315234.02	—	0.30				
	29	614980.88	2315240.61	—	0.30				
	30	614945.80	2315265.49	—	0.30				
	31	614934.78	2315266.17	—	0.30				
	32	614929.75	2315262.71	—	0.30				
	33	614926.48	2315255.04	—	0.30				
	34	614927.50	2315243.20	—	0.30				
	35	614934.43	2315233.14	—	0.30				
	36	614945.57	2315223.15	—	0.30				
	37	614964.41	2315209.03	—	0.30				
	38	614960.58	2315202.71	—	0.30				
	39	614952.19	2315207.80	—	0.30				
	40	614788.45	2315307.08	—	0.30				
	41	614500.98	2315272.23	—	0.30				
	42	614839.76	2315335.89	—	0.30				
	43	614849.99	2315330.96	—	0.30				
	44	614861.01	2315330.28	—	0.30				
	45	614871.16	2315331.28	—	0.30				
	46	614882.10	2315335.67	—	0.30				
	47	614893.95	2315335.84	—	0.30				
	48	614904.96	2315336.01	—	0.30				
	49	614918.54	2315333.67	—	0.30				
	50	614938.13	2315326.34	—	0.30				
	51	614944.99	2315319.67	—	0.30				
	52	614954.38	2315314.72	—	0.30				

Описание закрепления на местности

Особые отметки (точность определения)

ИНЖЕНЕР  
 (полное наименование должности)

М.П.

К. И. СЕМЕНЮК  
 (инициалы, фамилия)



КАДАСТРОВАЯ ВЫПИСКА О ЗЕМЕЛЬНОМ УЧАСТКЕ

1	Кадастровый номер:	74:19:0802002:50			2	Лист № 16	3	Всего листов: 18
		Описание поворотных точек границы земельного участка						
Номер точки	Координаты		4	5	Особые отметки (точность определения)			
	X	Y						
1	2	3	4	5				
53	614965.41	2315313.19	—	0.30				
54	614973.87	2315314.17	—	0.30				
55	614979.69	2315321.02	—	0.30				
56	614982.01	2315335.46	—	0.30				
57	614994.53	2315347.50	—	0.30				
58	614997.77	2315357.70	—	0.30				
59	615001.85	2315367.92	—	0.30				
60	615006.84	2315373.93	—	0.30				
61	615008.48	2315378.18	—	0.30				
62	615008.35	2315386.65	—	0.30				
63	615002.30	2315395.02	—	0.30				
64	614984.23	2315414.23	—	0.30				
65	614968.81	2315426.71	—	0.30				
66	614945.78	2315438.22	—	0.30				
67	614922.81	2315445.50	—	0.30				
68	614906.68	2315447.80	—	0.30				
69	614892.30	2315447.58	—	0.30				
70	614879.60	2315447.40	—	0.30				
71	614872.03	2315443.89	—	0.30				
72	614863.65	2315437.85	—	0.30				
73	614858.67	2315430.99	—	0.30				
74	614853.06	2315409.75	—	0.30				
75	614849.93	2315392.76	—	0.30				
76	614845.90	2315378.31	—	0.30				
77	614840.13	2315368.07	—	0.30				
78	614835.24	2315355.29	—	0.30				

ИНЖЕНЕР

(полное наименование должности)

К. И. СЕМЕНЮК

(инициалы, фамилия)





КАДАСТРОВАЯ ВЫПИСКА О ЗЕМЕЛЬНОМ УЧАСТКЕ

"15" июня 2015 г. № 7400/101/15-494315

1		2		3	
Кадастровый номер: 74:19-0802002:50		Лист № 17		Всего листов: 18	
Описание поворотных точек границы земельного участка					
Номер точки	Координаты		Описание закрепления на местности	Особые отметки (точность определения)	
	X	Y			
1	2	3	4	5	
79	614835.42	2315343.45	—	0.30	
80	614782.77	2315564.13	—	7.50	
81	614780.66	2315563.50	—	7.50	
82	614781.33	2315561.29	—	7.50	
83	614783.43	2315561.93	—	7.50	
84	614712.64	2315544.62	—	7.50	
85	614713.29	2315542.42	—	7.50	
86	614715.41	2315543.04	—	7.50	
87	614714.73	2315545.26	—	7.50	
88	614845.92	2315581.75	—	7.50	
89	614846.09	2315573.60	—	7.50	
90	614848.29	2315573.66	—	7.50	
91	614848.11	2315581.82	—	7.50	
92	614909.38	2315577.78	—	7.50	
93	614909.25	2315575.49	—	7.50	
94	614911.45	2315575.37	—	7.50	
95	614911.57	2315577.67	—	7.50	
96	614529.77	2315275.72	—	—	
97	614509.74	2315294.33	—	—	
98	614538.64	2315341.29	—	—	
99	614610.75	2315289.51	—	0.03	
100	614615.47	2315286.11	—	—	
101	614930.73	2315238.50	—	—	
102	614919.04	2315227.90	—	—	
103	614899.42	2315239.79	—	—	
104	614938.76	2315275.48	—	0.03	

ИНЖЕНЕР  
 (полное наименование должности) \_\_\_\_\_  
 М.П. \_\_\_\_\_  
 К. И. СЕМЕНЮК  
 (инициалы, фамилия)



"15" июня 2015 г. № 7400/101/15-494315

КАДАСТРОВАЯ ВЫПИСКА О ЗЕМЕЛЬНОМ УЧАСТКЕ

КВ.6

1		Кадастровый номер: 74:19:0802002:50		2	Лист № 18	3	Всего листов: 18
Описание поворотных точек границы земельного участка							
Номер точки	Координаты		Описание закрепления на местности		Особые отметки (точность определения)		
	X	Y					
1	2	3	4		5		
105	615081.71	2315309.85	—		—		
106	615064.27	2315283.03	—		—		
107	614957.31	2315257.33	—		—		

ИНЖЕНЕР  
 (полное наименование должности)

М.П.

К. И. СЕМЕНЮК  
 (инициалы, фамилия)

